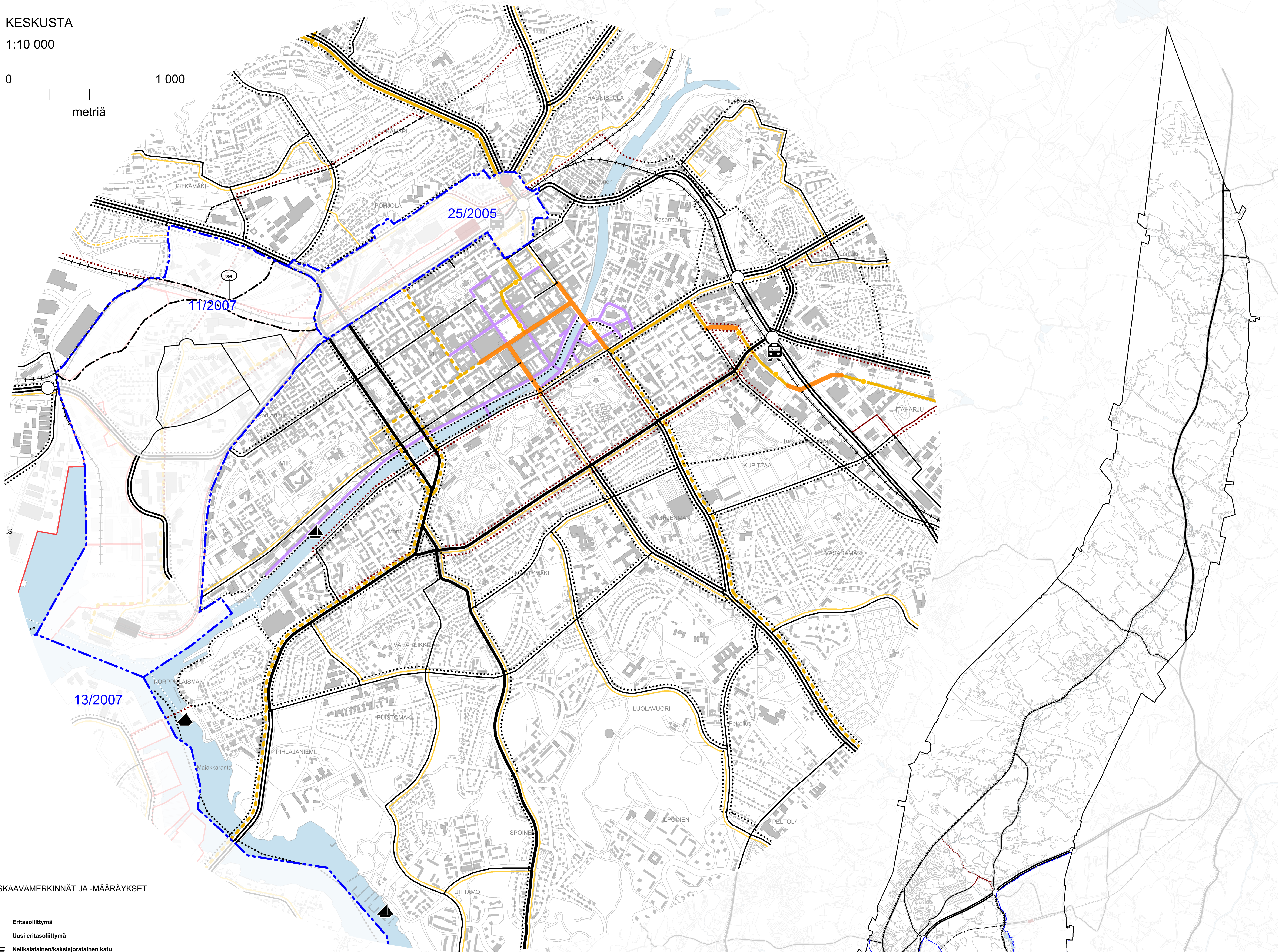
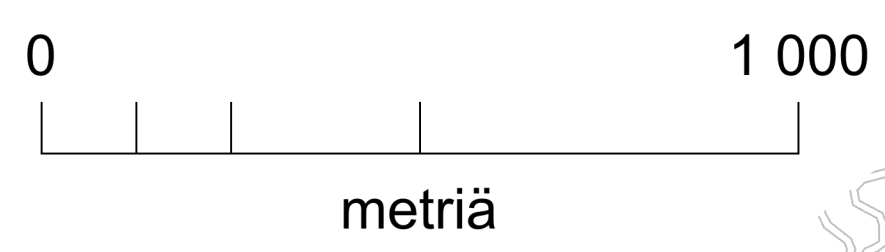
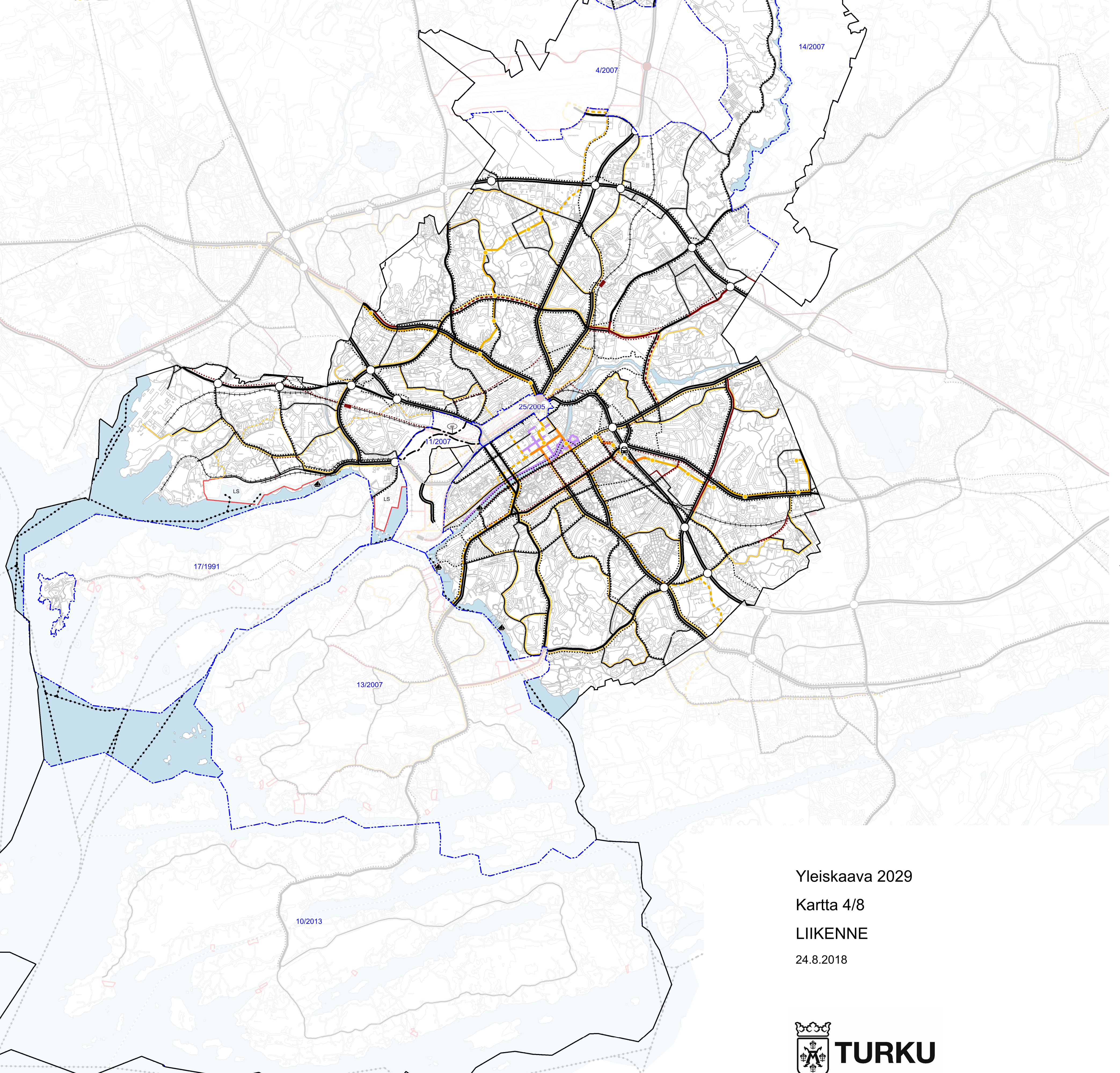


KESKUSTA
1:10 000



YLEISKAAVAMERKINNÄT JA -MÄÄRÄYKSET

- Eritasollittymä
 - Uusi eritasollittymä
 - Nelikaistainen/kaksiajoratainen katu
 - Uusi nelikaistainen/kaksiajoratainen katu
 - Uusi nelikaistainen/kaksiajoratainen katu (myöhempi vaihe)
 - Pääkatu
 - Uusi pääkatu
 - Kokoojakatu
 - Uusi kokoojakatu
 - Ohjeellinen katulinjaus
 - Pyöräilyn pääverkosto
 - Uusi pyöräilyn pääverkosto
 - Keskustan kävelyalue
 - Joukkoliikennepysäkki
 - Keskustan joukkoliikennekatu
 - Joukkoliikennepainotteinen katu
 - Joukkoliikennepainotteinen katu (myöhempi vaihe)
 - Runkobussireitti
 - Runkobussireitti (myöhempi vaihe)
 - Matkakeskus
 - Rautateasema
 - Raideliikennepaikka
 - Uusi raideliikennepaikka
 - Rautatie
 - VAK-ratapiha
Alue varataan VAK-järjestelyratapiha-alueen soveltamisalaksi. Järjestelyratapihan alueella tehtävistä vaarallisten ajoneuvojen kulkujen järjestelytoiminnosta aiheutuva suurennettomuusarvo lähialueille. Yksityiskoittainen riski-arvio ja hallintasuunnitelmat tulee arvioida ratapihan ja sen lähialueen yksityiskoittaisen suunnittelun yhteydessä.
 - ▲ Venevalkama
 - Veneväylä tai lauttayhteys
 - Laivaväylä
 - Satama-alue
 - LS
- Voimassa / vireillä olevan osayleiskaavan raja- ja kaavatunnus.
 Alueella on voimassa tai vireillä osayleiskaava. Voimassa olevien osayleiskaavojen (11/2007, 25/2005, 17/1991) alueille täysivärisinä esitetyt merkinnät ovat tarkennuksia ko. osayleiskaavaan.



Yleiskaava 2029
Kartta 4/8
LIIKENNE
24.8.2018